



- D Départ des courses
- Parcours dans le sentier
- 1 Sortie du sentier en bordure de route. Des rochers délimitent la sortie
- 2 Tronçon en bordure de route
- 3 Entrée en sentier, des rochers délimitent l'entrée
- 4 Section en sable
- A Arrivée des courses
- Retour au stationnement
- 5 Partie asphaltée



## DÉTAILS DES PARCOURS :

- 3km
- Parc naturel dont certains endroits sont naturellement accidentés.
- La signalisation a été établie afin de rendre le parcours plus sécuritaire.
- Les coureurs doivent respecter la signalisation et suivre le sentier.





- D Départ des courses
- Parcours dans le sentier, 1<sup>e</sup> boucle
- Parcours dans le sentier, 2<sup>e</sup> boucle
- 1 Sortie du sentier en bordure de route  
Des rochers délimitent la sortie
- 2 Tronçon en bordure de route
- 3 Entrée en sentier, des rochers délimitent l'entrée
- 4 Section en sable
- A Arrivée des courses
- Retour au stationnement
- 5 Partie asphaltée



**DÉTAILS DES PARCOURS :**

- 4km
- Parc naturel dont certains endroits sont naturellement accidentés.
- La signalisation a été établie afin de rendre le parcours plus sécuritaire.
- Les coureurs doivent respecter la signalisation et suivre le sentier.



- D Départ des courses
- Parcours dans le sentier, 1<sup>e</sup> boucle
- Parcours dans le sentier, 2<sup>e</sup> boucle
- 1 Sortie du sentier en bordure de route  
Des rochers délimitent la sortie
- 2 Tronçon en bordure de route
- 3 Entrée en sentier, des rochers délimitent l'entrée
- 4 Section en sable
- A Arrivée des courses
- Retour au stationnement
- 5 Partie asphaltée



## DÉTAILS DES PARCOURS :

- 6km
- Parc naturel dont certains endroits sont naturellement accidentés.
- La signalisation a été établie afin de rendre le parcours plus sécuritaire.
- Les coureurs doivent respecter la signalisation et suivre le sentier.

